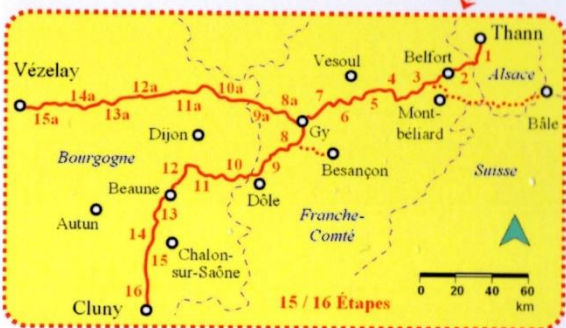
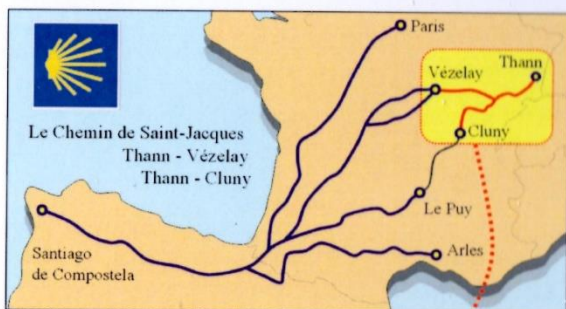


L'AF-CCC (association franc-comtoise du chemin de Compostelle) couvre les départements : 90 (Territoire de Belfort) - 70 (Haute-Saône) – 25 (Doubs) – 90 (Jura)


Le siège social est :

AF-CCC (association franc-comtoise du chemin de Compostelle),
6bis, impasse Bonhotal – 70400 HERICOURT

Ce guide décrit le chemin de Compostelle qui, à travers une partie de l'Alsace, la Franche-Comté et la Bourgogne réunit Thann d'une part à Vézelay et d'autre part à Cluny, ces deux itinéraires ayant une partie commune de Thann à Gy. En complément sont décrites la liaison de Bâle à Héricourt et celle de Besançon à Marnay.



LE CHEMIN DE SAINT-JACQUES



THANN - CLUNY
BÂLE - VÉZELAY

Le guide Thann/Cluny Bâle/Vézelay décrit le chemin en Franche-Comté et Bourgogne et indique les hébergements professionnels - Il est réalisé et édité chaque année par l'AF-CCC

chemin de Compostelle en Franche-Comté
itinéraires de Bâle, de Besançon et vers Vézelay
axe de la Via Francigena

Association Franc-Comtoise du Chemin de Compostelle
Siège social est
4, avenue du Champ de Foire
70400 MARNAY

Adresse courrier : Nicole Blivet
6bis, impasse Bonhotal • 70400 HÉRICOURT
Site internet : www.af-ccc.fr

Besançon
Le 1^{er} mercredi de chaque mois de 19h00 à 21h30, église Saint Louis, salle Martin Luther King, avenue de Montrapon (au fond du parking).

Belfort-Montbéliard-Héricourt
Le 3^{ème} mercredi de chaque mois à 18h30, Maison Saint-Denis • 11, Grande Rue (Vieille Ville) • 90000 Belfort

Quelques chiffres du chemin en Franche-Comté au départ d'Angeot (90)

	Vers Vézelay	Vers Cluny
Longueur	219 km	183 km
Dénivelé positif	3 659 m	3 053 m
Nombre d'étapes	9	8
D'Angeot à Vézelay		339 km
D'Angeot au Puy-en-Velay	597 km	
De Marnay à Santiago	2 000 km	

pratique
Edition 01-2017

Association Franc-Comtoise du Chemin de Compostelle

Chemin de Compostelle en Franche-Comté
vers le PUY-en-VELAY et VÉZELAY

Retrouvez-nous sur le site de l'AF-CCC

Guide 2017
d'informations pratiques à l'usage des pèlerins

Le guide pratique résume le chemin en Franche-Comté et indique les hébergements professionnels et jacquaires - Il est réalisé et édité chaque année par l'AF-CCC

